



Niedersächsisches Landesamt
für Bau und Liegenschaften



Landesamt
GeoInformation Bremen

LISA
Liegenschaftsinformationssystem
Außenanlagen



Virtueller LISA Campus

LISA Basis Schulungen

Schulungsverzeichnis für 2021 – 2. Halbjahr

Herausgeber und Redaktion

Leitstelle des Bundes für Liegenschaftsbestandsdokumentation
Niedersächsisches Landesamt für Bau und Liegenschaften
Referat BL 15
Postfach 240
30002 Hannover

GeoInformation Bremen
Landesamt für Kataster · Vermessung · Immobilienbewertung · Informationssysteme
Referat 31 · Informationssysteme
Lloydstraße 4 · 28217 Bremen

Stand

Juli 2021

Hinweis

Die Bezeichnungen Liegenschaftsinformationssystem Außenanlagen LISA, FIS POL, FIS Boden- und Grundwasserschutz, FIS BoGwS, FIS Abwasser und LISA-Bund sind registrierte Markennamen der Bundesrepublik Deutschland.

Inhalt

1	LISA Schulungen	4
1.1	Einleitung	4
1.2	Durchführung	4
1.3	Termine / Schulungskalender	4
2	Grundlagen	5
2.1	Anmeldung.....	5
2.2	G1: BFR Verm / BFR LBestand	6
2.3	G2: Liegenschaftsbestandsmodell – Einführung	7
2.4	G3: Umstieg auf das Liegenschaftsbestandsmodell.....	8
3	LISA Basissystem	9
3.1	Anmeldung.....	9
3.2	Einfache Auskunft.....	10
3.2.1	B1: ArcGIS für LISA	11
3.2.2	B2: LISA Auskunft (Desktop)	12
3.2.3	B3: LISA Auskunft (Web).....	13
3.3	Datenverarbeitung/-präsentation	14
3.3.1	F1: Datenanalyse.....	15
3.3.2	F2: ADMIN Datennutzung.....	16
3.3.3	F3: Kartographie für LISA	17
3.3.4	F4: Dokumente im Umfeld des LISA nutzen	18
3.4	Datenbearbeitung.....	19
3.4.1	D1: LISA Bearbeitung (Grundlagen).....	20
3.4.2	D2: Projektverwaltung im LM Explorer	21
3.4.3	D3: Datenprüfung.....	22
3.4.4	D4: Datenabgabe	23
3.4.5	D5: LISA Migration.....	24
3.4.6	D6: Postmigration / Datenqualifizierung in LISA LM.....	25
3.4.7	D7: Komplexes Editieren	26

3.4.8	D8: Arbeiten mit Ordnungseinheiten.....	27
3.4.9	D9: Dokumente mit der LDV verwalten	28
3.4.10	D10: ADMIN Datenführung.....	29
3.4.11	D11: Arbeitsprozess Bestandsdatenpflege	30
3.4.12	D12: Workshop Datenqualifizierung in LISA LM	31
3.5	Systempflege.....	32
3.5.1	S1: LISA Systempflege	33
3.5.2	S2: LISA LM Server	34
3.5.3	S3: LISA GIS Portal (Web-Auskunft Administration)	35
3.5.4	S4: LDV: Einrichtung / URM	36
3.5.5	S5: Layouts für LISA.....	37
3.5.6	S6: Präsentationssteuerung erweitern.....	38
3.6	LISA Anwenderforum	39
4	FIS Abwasser.....	40
4.1	Anmeldung.....	40
4.2	A1: FIS Abwasser BS für LISA LM.....	41
4.3	A2: Migration von Abwasserdaten	42
5	FIS BoGwS / KMR.....	43
5.1	Anmeldung.....	43
5.2	BGW1: Bearbeitungssystem BS BoGwS/KMR.....	44
6	FIS POL	45
6.1	Anmeldung.....	45
6.2	POL1: Auskunftssystem POL (AS POL) für Neulinge und Auffrischer	46
6.3	POL2: Bearbeitungssystem POL (BS POL) Grundlagen	47
6.4	FIS POL Forum	49

1 LISA Schulungen

1.1 Einleitung

In dieser Broschüre sind Schulungen für alle Softwareprodukte und Hintergrundinformationen (z.B. über das Liegenschaftsbestandsmodell) mit Bezug zur Liegenschaftsbestandsdokumentation aufgeführt. Das Schulungsangebot ist in verschiedene Module unterteilt. Die einzelnen Module sind von Aufbau und Dauer so konzipiert, dass sie als Online-Schulungen, sogenannte Webinare, durchgeführt werden können. Wenn wieder Präsenzveranstaltungen möglich sind, können die Module zu einer längeren Veranstaltung kombiniert werden. Zurzeit bieten wir nur Webinare.

Einige der Schulungsmodule sind noch nicht terminiert, einige sogar noch nicht vollständig inhaltlich ausgearbeitet. In beiden Fällen möchten wir Sie als Anwender animieren, Interessensbekundungen abzugeben bzgl. Terminen und inhaltlichen Vorschlägen.

1.2 Durchführung

Für Webinare erhalten Sie kurz vor der Schulung einen Zugangslink und ggfs. auch ein Passwort für den Zutritt. Sie benötigen lediglich Internetzugang, einen aktuellen Internet-Browser (Edge, Chrome)¹ und einen Lautsprecher oder Kopfhörer an Ihrem Rechner. Wenn Sie aber auch etwas sagen möchten, benötigen Sie noch ein Mikrofon. Es ist aber auch eine Einwahl über Telefon möglich.

Mindestteilnehmerzahl und maximale Teilnehmerzahl sind bei den einzelnen Modulen angegeben.

Kommt eine Veranstaltung nicht zustande, werden Sie rechtzeitig informiert.

1.3 Termine / Schulungskalender

Die Termine der einzelnen Schulungsmodule stehen bei den Modulbeschreibungen in den folgenden Kapiteln und Sie finden eine Übersicht auf der Internetseite des LISA:

https://www.lisa-bund.de/Inhalt/Schulung/LISA-Schulungskalender_2021_H2.pdf

¹ Mit einem Workaround kann auch Firefox genutzt werden. Dafür wenden Sie sich bitte an den LISA Support (support-lisa@nlbl.niedersachsen.de).

2 Grundlagen

Die Grundlagen sind für alle Personen relevant, die mit der Liegenschaftsbestandsdokumentation befasst sind. Diese Schulungen richten sich daher explizit nicht nur an Anwenderinnen und Anwender aus den Leitstellen Vermessung oder den fachlichen Leitstellen. Es sollten auch die Mitarbeiterinnen und Mitarbeiter aus der baudurchführenden Ebene teilnehmen. Ebenso sind die Module geeignet für Angestellte der Bundesanstalt für Immobilienaufgaben (BImA) sowie externe Dienstleister oder für Personen aus der Fachaufsicht führenden Ebene.

2.1 Anmeldung

Anmeldung über die Geschäftsstelle LISA:

Jeannette Belitz



GS-LISA@nbl.niedersachsen.de



0511/76351-304

Geben Sie bei der Anmeldung bitte die gewünschten Schulungsmodule mit Kapitelnummer und Datum der Durchführung an.

Bei Webinaren werden Anmeldungen bis eine Woche vor dem Schulungstermin angenommen.
Bei Präsenzsulungen werden Anmeldungen bis 3 Wochen vor Schulungsbeginn angenommen.

2.2 G1: BFR Verm / BFR LBestand

Zielgruppe

Alle Personen, die mit der Liegenschaftsbestandsdokumentation zu tun haben, egal ob sie in der Bauverwaltung, der BImA, einer Leitstelle LISA oder bei externen Ingenieurbüros beschäftigt sind.

Inhalt

Es werden der Aufbau, die Inhalte und die Anwendung der Baufachlichen Richtlinien Liegenschaftsbestandsdokumentation und Vermessung erläutert. Dabei wird auf die Einbettung dieser Richtlinien in die Vorschriften für den Bundesbau eingegangen.

Erforderliche Vorkenntnisse

keine

Termine

Es sind bisher noch keine konkreten Termine geplant.

Wenn Sie Interesse an dieser Veranstaltung haben, wenden Sie sich an die Geschäftsstelle LISA:
gs-lisa@nlbl.niedersachsen.de

Veranstaltungsort

-

2.3 G2: Liegenschaftsbestandsmodell – Einführung

Zielgruppe

Alle Personen, die mit der Liegenschaftsbestandsdokumentation zu tun haben, egal ob sie in der Bauverwaltung, der BlMA, einer Leitstelle LISA oder bei externen Ingenieurbüros beschäftigt sind.

Inhalt

Einführung in das Liegenschaftsbestandsmodell (LgBestMod):

- Einführung in das Liegenschaftsbestandsmodell
- Katalogwerke zum Liegenschaftsbestandsmodell
- Modellübergang und Migration
- Fortschreibung des Datenmodells

Erforderliche Vorkenntnisse

keine

Termine im 2. HJ 2021

24.06.2021 von 9:00 bis 12:30 Uhr

24.08.2021 von 9:00 bis 12:00 Uhr

11.11.2021 von 9:00 bis 12:00 Uhr

Veranstaltungsort

online

Mindestteilnehmerzahl

3

Maximale Teilnehmerzahl

unbegrenzt

2.4 G3: Umstieg auf das Liegenschaftsbestandsmodell

Zielgruppe

Projektmitarbeiterinnen und -mitarbeiter in der Bauverwaltung sowie Ingenieurbüros

Inhalt

Die Unterschiede zwischen dem Modell der Systemkataloge der BFR Vermessung 2.5.1 und dem Liegenschaftsbestandsmodell 1.1 werden in diesem Modul ausführlich erläutert. Es werden die Punkte dargestellt, bei denen sich die Datenerfassung nach dem Liegenschaftsbestandsmodell gegenüber der Datenerfassung nach den Systemkatalogen der BFR Vermessung grundlegend unterscheiden. Dies soll den Einstieg zur Arbeit mit dem Katalogwerk LgBestMod erleichtern.

Erforderliche Vorkenntnisse

Kenntnisse des Datenmodells der Systemkataloge der BFR Vermessung 2.5.1 und des Liegenschaftsbestandsmodells

Termine im 2. HJ 2021

08.07.2021 von 9:00 bis 12:00 Uhr

25.08.2021 von 9:00 bis 12:00 Uhr

12.11.2021 von 9:00 bis 12:00 Uhr

Veranstaltungsort

online

Mindestteilnehmerzahl

3

Maximale Teilnehmerzahl

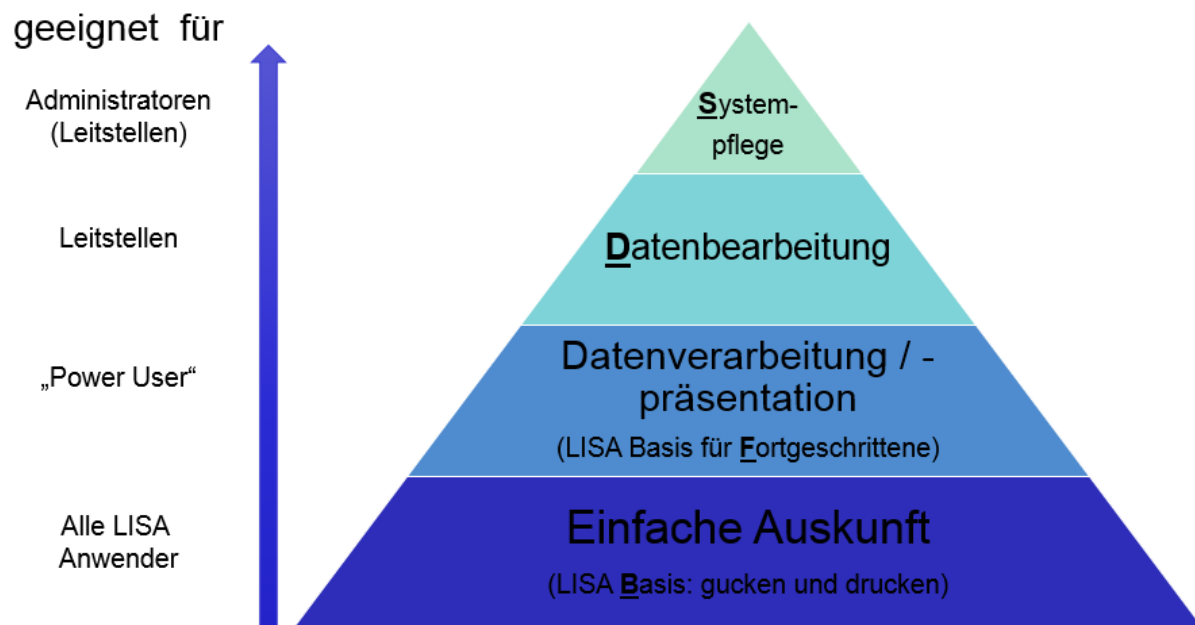
unbegrenzt

3 LISA Basissystem

Die meisten Softwareprodukte für die Arbeit mit den Daten der Liegenschaftsbestandsdokumentation basieren auf der gleichen Softwaregrundlage. Dieses Softwaresystem baut auf LISA LM mit integriertem ArcGIS auf. In den Modulen zum LISA Basissystem werden entsprechend Anwendungen und Funktionalitäten geschult, die im Basissystem integriert sind und die daher von auch für die meisten Fachanwender interessant sein können.

Aufgrund der Vielzahl der Module für das LISA Basis haben wir eine Gliederung nach Anwenderkreis vorgenommen in Anlehnung an eine Benutzerpyramide. Die Themen werden zunehmend spezialisiert und setzen

i. d. R. das Wissen aus Schulungen der darunter liegenden Ebenen voraus. Das Dokument ist entsprechend der Stufen der Pyramide aufgebaut, damit Sie leichter zu Ihren Themen finden.




3.1 Anmeldung

Anmeldung über die Geschäftsstelle LISA:

Jeannette Belitz

 GS-LISA@nbl.niedersachsen.de

 0511/76351-304

Geben Sie bei der Anmeldung bitte die gewünschten Schulungsmodule mit Kapitelnummer und Datum der Durchführung an.

Bei Webinaren werden Anmeldungen bis eine Woche vor dem Schulungstermin angenommen.
Bei Präsenzs Schulungen werden Anmeldungen bis 3 Wochen vor Schulungsbeginn angenommen.

3.2 Einfache Auskunft

Diese Schulungsmodule sind für alle Anwenderinnen und Anwender des Liegenschaftsinformationssystem Außenanlagen (LISA) hilfreich und wichtig. Hier gibt es Schulungen für das Desktopsystem ebenso wie für die LISA Web-Auskunft. Daher sind diese Module besonders auch für Gelegenheitsanwenderinnen und -anwender in der Bauverwaltung geeignet.

Erforderlich sind Grundkenntnisse über die Liegenschaftsbestandsdokumentation.

3.2.1 B1: ArcGIS für LISA

Zielgruppe

Anwenderinnen und Anwender des LISA LM in den Leitstellen LISA und in der Bauverwaltung der Länder

Inhalt

In dieser Schulung werden die Grundlagen des ArcGIS vermittelt, die für die Arbeit mit dem LISA LM notwendig sind. Es handelt sich um einen kurzen Einblick mit folgenden Themen:

- Einführung in das ArcGIS-Konzept
- Anpassung der Benutzeroberfläche
- Verwaltung von Kartendokumenten
- Zugriff auf bestehende Datenquellen
- Grundlegende GIS-Funktionalitäten
- Symbolisierung und Beschriftung

Erforderliche Vorkenntnisse

keine

Termine

02.12.2021 von 9:00 bis 12:30 Uhr

Veranstaltungsort

online

Mindestteilnehmerzahl

3

Maximale Teilnehmerzahl

unbegrenzt

3.2.2 B2: LISA Auskunft (Desktop)

Zielgruppe

Anwenderinnen und Anwender des LISA LM in den Leitstellen LISA und in der Bauverwaltung der Länder

Inhalt

LISA Auskunft ermöglicht den Einblick in die Daten der Liegenschaftsbestandsdokumentation. Um diese Daten optimal nutzen zu können, bietet die LISA Auskunft viele spezielle Funktionen. So werden in diesem Modul Möglichkeiten für eine differenzierte Präsentation der Daten und der Navigation zwischen den Liegenschaften aufgezeigt. Zudem wird die Ausgabe für Druckerzeugnisse und zur Verwendung in CAD-Programmen vermittelt.

Erforderliche Vorkenntnisse

ArcGIS Grundlagen, LgBestMod

Termine

06.12.2021 von 9:00 Uhr bis 12:30 Uhr

Veranstaltungsort

online

Mindestteilnehmerzahl

3

Maximale Teilnehmerzahl

35

3.2.3 B3: LISA Auskunft (Web)

Zielgruppe

Projektmitarbeiter*innen in den Bauverwaltungen der Länder

Inhalt

Inzwischen betreiben 12 Bundesländern eine LISA Web-Auskunft auf Basis des GIS Portal. Hierüber werden die LISA Daten, ergänzt um verschiedene Hintergrundkarten (Luftbilder, Topographische Karten) sowie optional und je nach Verfügbarkeit weitere auch fachlich relevante Themen (z.B. Infos zu Naturschutz, Denkmalpflege), in einer browserbasierten Kartenanwendung auf einfach zu bedienende Weise zugänglich gemacht.

Diese Schulung soll in kompakter Form die wichtigsten Funktionalitäten der LISA Web-Auskunft vermitteln und den Anwender*innen den Einstieg in die Nutzung der Anwendung erleichtern. Folgende Punkte werden behandelt:

- Navigation (Zoomen und Verschieben, Liegenschaftssuche)
- Inhaltliche Gestaltung der Karten (Inhaltsverzeichnis, Wechsel der Hintergrundkarte)
- Nutzung der Fachinformationen zu den gezeigten Objekten (Objektidentifikation, Sachdatenabfragen)
- Kartenausgabe („Drucken“)
- DXF-Ausgabe (z.Zt. in Entwicklung, voraussichtlich bis Ende 3. Quartal 2021 verfügbar)
- Zusätzliche Werkzeuge (z.B. Messen von Flächen und Strecken, Zeichnen)

Die Veranstaltung soll darüber hinaus auch genutzt werden, um den Austausch zwischen Anwender*innen einerseits und entwickelnden Stellen andererseits zu intensivieren und so die Anwendung fortwährend und gezielt auch auf die Anforderungen aus der baudurchführenden Ebene zu verbessern.

Die Leitstellen Vermessung in den Bundesländern werden gebeten, dieses Schulungsangebot auch über die Startseite ihrer LISA Web-Auskunft anzukündigen.

Erforderliche Vorkenntnisse

keine

Termine

29.09.2021 von 9:30 bis 11:00 Uhr

16.11.2021 von 9:30 bis 11:00 Uhr

Veranstaltungsort

online

Mindesteilnehmerzahl

3

Maximale Teilnehmerzahl

unbegrenzt

3.3 Datenverarbeitung/-präsentation

Diese Schulungsmodule sind für Fortgeschrittene, die häufig mit den Daten der Liegenschaftsbestandsdokumentation arbeiten und sich für tiefergehende Analysen interessieren. Ebenso sind die Module für Personen interessant, die mit LISA-Software Informationen auf besondere Weise darstellen wollen. Die Koordinierungsstellen Bestand und Mitarbeiterinnen und Mitarbeiter in den Leitstellen sind hier besonders angesprochen.

Es geht hier ausdrücklich nur um die Datenverarbeitung. Die Daten selber werden bei Arbeiten mit diesen Modulen nicht verändert.

Erforderliche Vorkenntnisse: LISA-Grundlagen

3.3.1 F1: Datenanalyse

Zielgruppe

Anwenderinnen und Anwender in der Bauverwaltung, die Auswertungen im LISA auf Basis der Daten der Liegenschaftsbestandsdokumentation machen wollen

Inhalt

Für die Liegenschaftsbestandsdokumentation werden neben den grafischen auch viele attributive Daten zu den Objekten erfasst. Diese können einen interessanten Einblick in eine Liegenschaft bieten und je nach Aktualität und Vollständigkeit für Auswertungen herangezogen werden. Diese Auswertungen können u. a. genutzt werden für

- Flächenbilanzen
- Leitungslängenanalysen
- EPIQR

Für diese Auswertungen gibt es im LISA die speziellen Anwendungen LISA Abfragemanager und LISA Statistik, die in diesem Modul genauer betrachtet werden sollen.

Erforderliche Vorkenntnisse

LgBestMod und LISA Bearbeitung (Grundlagen)

Termine

14.07.2021 von 9:00 bis 12:30 Uhr

19.11.2021 von 9:00 Uhr bis 12:30 Uhr

Veranstaltungsort

online

Mindestteilnehmerzahl

3

Maximale Teilnehmerzahl

unbegrenzt

3.3.2 F2: ADMIN Datennutzung

Zielgruppe

Alle Anwenderinnen und Anwender des LISA oder angegliederter Fachsysteme, die auf administrative Daten aus dem ADMIN zurückgreifen.

Inhalt

In diesem Modul werden die im ADMIN gespeicherten administrativen Daten bzgl. ihrer Herkunft und Qualität erläutert.

- Datenkonzept hinter ADMIN
- Art, Herkunft und Qualität der Daten in ADMIN
- Einführung in ADMIN

Die Daten des ADMIN werden in verschiedenen Teilsystemen des LISA verwendet.

Die Pflege der ADMIN-Daten wird in einem anderen Modul besprochen.

Erforderliche Vorkenntnisse

keine

Termine

23.11.2021 von 10:00 bis 11:00 Uhr

Veranstaltungsort

online

Mindestteilnehmerzahl

3

Maximale Teilnehmerzahl

unbegrenzt

3.3.3 F3: Kartographie für LISA

Zielgruppe

Mitarbeiterinnen und Mitarbeiter in den Leitstellen und Power-User (z. B. in der Koordinierungsstelle Bestand) in den Bauverwaltungen

Inhalt

Das LISA LM hat einen vorgegebenen Satz an Präsentationsobjekten und eine durch die Anhänge der BFR LBestand vorgegebene Symbolik zur kartographischen Ausgestaltung. Darüber hinaus gibt es aber gelegentlich kartographische Anforderungen, die über diese Möglichkeiten und Vorgaben hinausgehen. In diesem Workshop soll gezeigt werden, wie erweiterte Beschriftungsmöglichkeiten genutzt oder durch angepasste Symbolik thematische Karten erzeugt werden können.

Mit der LISA Layoutsteuerung können einfache Druck-Layouts schnell erstellt werden. Zudem soll aufgezeigt werden, welche Erweiterungen an den Layouts möglich sind, um Karten für spezielle Anforderungen zu erstellen.

Erforderliche Vorkenntnisse

ArcGIS Grundlagen, LISA Auskunft (Desktop)

Termine

Es sind bisher noch keine konkreten Termine geplant.

Wenn Sie Interesse an dieser Veranstaltung haben, wenden Sie sich an die Geschäftsstelle LISA: gs-lisa@nlbl.niedersachsen.de

Veranstaltungsort

online

Mindestteilnehmerzahl

3

Maximale Teilnehmerzahl

unbegrenzt

3.3.4 F4: Dokumente im Umfeld des LISA nutzen

Zielgruppe

Mitarbeiterinnen und Mitarbeiter in den Leitstellen und Power-User in den Bauverwaltungen, die mit LISA Auskunft auf Desktop-Basis arbeiten

Inhalt

An verschiedenen Stellen im LISA sind nun über die LISA Dokumentenverwaltung (LDV) verschiedenste Arten von Dokumenten mit Projekten und Objekten verknüpft. Wie auf diese Daten im Basisystem und über den LDV Explorer auf diese Dokumente zugegriffen werden kann, soll in diesem Modul erläutert werden.

Die Einbindung von Dokumenten und die Pflege der Dokumentenverwaltung wird in anderen Modulen vermittelt.

Erforderliche Vorkenntnisse

LISA Auskunft (Desktop)

Termine

Es sind bisher noch keine konkreten Termine geplant. Weil die Dokumentenerfassung über das Basisystem aber erst nach der vollständigen Migration der Primärdaten sinnvoll ist und es dauern wird, bis Bestände aufgebaut sind, wird diese Schulung voraussichtlich nicht vor dem 2. Halbjahr 2022 angeboten.

Wenn Sie Interesse an dieser Veranstaltung haben, wenden Sie sich an die Geschäftsstelle LISA: gs-lisa@nbl.niedersachsen.de

Veranstaltungsort

online

Mindestteilnehmerzahl

3

Maximale Teilnehmerzahl

unbegrenzt

3.4 Datenbearbeitung

Diese Schulungsmodule richten sich an alle Mitarbeiterinnen und Mitarbeiter in den Leitstellen, die Daten bearbeiten. Das kann die Erfassung von Daten durch Externe ebenso wie die eigene Datenpflege und Fortführung sein. Der Schwerpunkt liegt hier daher auf den LISA Bearbeitungssystemen. Es sind aber auch die erweiterten Basisprodukte dafür wichtig, wie das ADMIN und die LDV.

Erforderliche Vorkenntnisse: LISA Grundlagen

3.4.1 D1: LISA Bearbeitung (Grundlagen)

Zielgruppe

Mitarbeiterinnen und Mitarbeiter in den Leitstellen Vermessung, die mit der Erfassung und Führung der Liegenschaftsbestandsdokumentation im Liegenschaftsinformationssystem Außenanlagen LISA befasst sind. Die Schulung eignet sich für Anfängerinnen und Anfänger, aber auch zur Auffrischung vorhandenen Wissens.

Inhalt

Die Schulung vermittelt die grundlegende Arbeitsweise mit dem LISA LM bei der Liegenschaftsbestandsdokumentation. Im Vordergrund stehen dabei der Überblick und die Abläufe und notwendigen Funktionen bei der Fortführung der Bestandsdaten unter Beteiligung von externen Ingenieurbüros.

Es werden die folgenden Themen angerissen:

- Projekterstellung,
- Datenaustausch,
- Datenbearbeitung,
- Datenprüfung und
- Datenfortführung

Eine Vertiefung einzelner Themen erfolgt teilweise in gesonderten Schulungsmodulen.

Erforderliche Vorkenntnisse

ArcGIS Grundlagen, LgBestMod, LISA LM Auskunft Desktop

Termine

07.12.2021 von 9:00 Uhr bis 12:30 Uhr

Veranstaltungsort

online

Mindestteilnehmerzahl

3

Maximale Teilnehmerzahl

35

3.4.2 D2: Projektverwaltung im LM Explorer

Zielgruppe

Mitarbeiterinnen und Mitarbeiter in den Leitstellen (inkl. Fachleitstellen), die Daten bearbeiten oder prüfen

Inhalt

Die Verarbeitung von Daten im LISA LM läuft über Auszüge. Diese werden über Projekte definiert. Diese Projekte ermöglichen eine interne Organisation der Arbeiten. Das ist vor allem mit steigender Zahl an Fortführungsprojekten bei mehreren Beteiligten entscheidend. Alle Funktionen der Explorer Komponente des LISA LM Editor, die das Arbeiten mit Projekten unterstützen, werden dargestellt. Dabei werden die Techniken zur Sortierung, Filterung und Protokollierung/Dokumentation thematisiert. Die Begriffe Projektarten, Vorgangsarten und Anlassarten werden erläutert. Es werden Fragen zur Rücksicherung und Archivierung von Projekten und Projektständen geklärt, und schließlich wird es auch Empfehlungen für den Umgang mit abgeschlossenen Projekten geben.

Erforderliche Vorkenntnisse

LISA Bearbeitung (Grundlagen)

Termine

05.10.2021 von 9:00 bis 12:30 Uhr

Veranstaltungsort

online

Mindestteilnehmerzahl

3

Maximale Teilnehmerzahl

unbegrenzt

3.4.3 D3: Datenprüfung

Zielgruppe

Mitarbeiterinnen und Mitarbeiter in den Leitstellen (inkl. Fachleitstellen), die Daten bearbeiten oder prüfen

Inhalt

Im LISA LM werden die Bestandsdaten auszugsbasiert bearbeitet. Bevor Daten also in den Gesamtdatenbestand integriert werden, besteht die Möglichkeit, sie eingehenden Prüfungen zu unterziehen. Damit kann sichergestellt werden, dass die Daten technisch und fachlich korrekt sind. Die verschiedenen Möglichkeiten zur Prüfung im LISA Basissystem sollen hier vorgestellt werden. Es werden zudem die Wege der Kommunikation der Fehler mit dem FbT aufgezeigt.

Erforderliche Vorkenntnisse

LgBestMod, LISA Bearbeitung (Grundlagen)

Termine

09.07.2021 von 9:00 bis 12:30 Uhr

Veranstaltungsort

online

Mindestteilnehmerzahl

3

Maximale Teilnehmerzahl

unbegrenzt

3.4.4 D4: Datenabgabe

Zielgruppe

Leitstellen Vermessung

Inhalt

Im LISA LM ab 2018 wird die Datenabgabe nicht mehr über LISA DBSync durchgeführt. Um die Anwender mit den Mechanismen im LISA LM für die Datenabgabe vertraut zu machen, werden in einem Workshop die folgenden Themen in Bezug auf die Datenabgabe an die Bundeswehr und die POL-Datenzentrale behandelt:

- Einrichtung der Umgebung für die Datenabgabe
- Anlegen eines Projektes
- Auswahl der Daten über räumliche und inhaltliche Kriterien
- Datensichtung
- Datenweitergabe
- Mögliche Probleme und deren Lösung

Erforderliche Vorkenntnisse

LISA Bearbeitung (Grundlagen)

Termine

27.07.2021 von 9:00 bis 12:30 Uhr

Veranstaltungsort

online

Mindestteilnehmerzahl

3

Maximale Teilnehmerzahl

unbegrenzt

3.4.5 D5: LISA Migration

Zielgruppe

Mitarbeiterinnen und Mitarbeiter in den Leitstellen, die mit der Datenmigration und -qualifizierung zu tun haben. Werden entsprechende Aufgaben ausgelagert, können die Inhalte auch für Ingenieurbüros interessant sein.

Inhalt

Migration und Datenqualifizierung im AED-GIS:

- Migrationsregeln
- Spezielle Datensituationen
- Darstellung des Migrationsprozesses
- Grundsätze der Datenqualifizierung im AED-GIS

Erforderliche Vorkenntnisse

Kenntnisse des Datenmodells nach den BFR Vermessung 2.5.1 sowie des Liegenschaftsbestandsmodells

Termine

Weitere Termine sind nicht geplant. Sollten Sie Bedarf an dieser Schulung haben, dann wenden Sie sich an die Geschäftsstelle LISA: gs-lisa@nlbl.niedersachsen.de

Veranstaltungsort

online

Mindestteilnehmerzahl

3

Maximale Teilnehmerzahl

unbegrenzt

3.4.6 D6: Postmigration / Datenqualifizierung in LISA LM

Zielgruppe

Mitarbeiterinnen und Mitarbeiter in den Leitstellen, die mit der Datenmigration und -qualifizierung zu tun haben. Werden entsprechende Aufgaben ausgelagert, können die Inhalte auch für Ingenieurbüros interessant sein.

Inhalt

In dieser Schulung werden die Grundzüge der Datenqualifizierung nach der Migration erläutert. Das beinhaltet die Interpretation der Migrationsprotokolle und die Durchführung von den wichtigsten Arbeitsschritten zur Bereinigung von Migrationsobjekten.

- Vorstellung der Verfahrensbeschreibung zur Datenqualifizierung im Postprocessing
- Vorstellung der Qualitätsaussage II der LISA Migration
- Exemplarische Bereinigung einiger Datensituationen

Erforderliche Vorkenntnisse

LgBestMod, LISA Migration, LISA Bearbeitung (Grundlagen)

Termine

Weitere Termine sind nicht geplant. Informationen zur Postmigration können Sie im Schulungsmodul „D12: Workshop Datenqualifizierung in LISA LM“ erhalten. Sollten Sie dennoch Bedarf an dieser Schulung haben, dann wenden Sie sich an die Geschäftsstelle LISA: gs-lisa@nbl.niedersachsen.de

Veranstaltungsort

online

Mindestteilnehmerzahl

3

Maximale Teilnehmerzahl

unbegrenzt

3.4.7 D7: Komplexes Editieren

Zielgruppe

Mitarbeiterinnen und Mitarbeiter in den Leitstellen (inkl. Fachleitstellen), die selber Daten im LISA LM bearbeiten möchten

Inhalt

Es gibt Gelegenheiten, da werden die Liegenschaftsbestandsdaten nicht von externen Ingenieurbüros erfasst. Dann müssen die Daten durch interne Bearbeitung gepflegt werden. Diese Schulung zeigt Möglichkeiten der Datenbearbeitung mit dem LISA LM auf.

- Objekte erzeugen und ändern
- Präsentationsobjekte erzeugen
- Massenbearbeitung
- Objekte importieren
- Hilfsgeometrien nutzen

Die Inhalte ergänzen sich mit denen der Bearbeitungsfunktionen, die für die Postmigration (Modul D6) geschult werden.

Erforderliche Vorkenntnisse

LgBestMod, LISA Auskunft, LISA Bearbeitung (Grundlagen)

Termine

15.12.2021 von 9:00 bis 12:30 Uhr

Veranstaltungsort

online

Mindestteilnehmerzahl

3

Maximale Teilnehmerzahl

unbegrenzt

3.4.8 D8: Arbeiten mit Ordnungseinheiten

Zielgruppe

Überwiegend ist dieses Thema für Mitarbeiterinnen und Mitarbeiter in den Leitstellen Vermessung und Abwasser interessant.

Inhalt

Ordnungseinheit ist im LISA ein Oberbegriff zur Klassifizierung räumlich-fachlicher Gruppierungen. Die Ordnungseinheiten werden im Fachbereich Abwasser für den Austausch der Daten zwischen dem LISA LM und dem BaSys genutzt. Es sind aber auch andere Anwendungsszenarien für die Nutzung von fest definierten Mengen im LISA denkbar.

Im LISA LM werden die Ordnungseinheiten über die LISA ADMIN Extension erstellt und genutzt. In diesem Modul sollen Anwendungsmöglichkeiten erklärt werden. Dabei wird auch auf die Abgrenzung weiterer Möglichkeiten zur Mengendefinition wie Abfrage- und Selektionsvorlagen sowie Umringen eingegangen.

Erforderliche Vorkenntnisse

LgBestMod, LISA Bearbeitung (Grundlagen)

Termine

Es sind vorerst keine weiteren Termine geplant. Die für die Anwender im Bereich Abwasser notwendigen Funktionen bzgl. Ordnungseinheiten werden in den Fachschulungen zum Thema Abwasser behandelt.

Veranstaltungsort

online

Mindestteilnehmerzahl

3

Maximale Teilnehmerzahl

unbegrenzt

3.4.9 D9: Dokumente mit der LDV verwalten

Zielgruppe

Mitarbeiterinnen und Mitarbeiter in den Leitstellen, die mit Dokumenten im Umfeld der Liegenschaftsbestandsdokumentation arbeiten möchten.

Inhalt

Die LISA Dokumentenverwaltung wurde mit Einführung des LISA LM erweitert auf das LISA Basissystem und weitere Teilsysteme. Es ist nun an verschiedenen Stellen möglich, Dokumente zu erfassen und diese zuzuordnen. In dieser Schulung soll vermittelt werden, an welchen Stellen im LISA Dokumente eingebunden und verwaltet werden können. Dabei steht besonders die LDV Integration in das LISA LM (die LMI) im Vordergrund. Dabei wird u. a. der Umgang mit dem LDV Explorer im Zusammenspiel mit dem LISA LM demonstriert.

Die Einrichtung der LDV-Datenbank sowie die Verwaltung und Pflege der Nutzerrechte werden in einem anderen Schulungsmodul vermittelt.

Erforderliche Vorkenntnisse

LISA Auskunft (Desktop), LISA Bearbeitung (Grundlagen)

Termine

Es sind bisher noch keine konkreten Termine geplant. Weil die Dokumentenerfassung über das Basissystem aber erst nach der vollständigen Migration der Primärdaten sinnvoll ist, wird diese Schulung frühestens in der zweiten Jahreshälfte 2022 angeboten.

Wenn Sie Interesse an dieser Veranstaltung haben, wenden Sie sich an die Geschäftsstelle LISA: gs-lisa@nbl.niedersachsen.de

Veranstaltungsort

online

Mindestteilnehmerzahl

3

Maximale Teilnehmerzahl

unbegrenzt

3.4.10 D10: ADMIN Datenführung

Zielgruppe

Die ADMIN-führenden Stellen in den Ländern sowie Fachleitstellen.

Inhalt

- Daten Datenkonzept hinter ADMIN
- Art, Herkunft und Qualität der Daten in ADMIN
- Einführung in ADMIN
- Integration externer Daten von Bundeswehrdaten, BImA-Daten und Landesliegenschaften
- Massenerfassung
- Behandlung und Bearbeitung von Liegenschaftsumringen
- Pflege der Sachdaten
- Nutzung der ADMIN-Daten in den verschiedenen LISA-Produkten (Abwasser, BoGwS, POL, Basis (LISA ADMIN Extension))
- Einrichtung und Benutzerverwaltung
- Datenflüsse

Erforderliche Vorkenntnisse

keine

Termine

14.09.2021 von 9:00 bis 12:00 Uhr

14.10.2021 von 9:00 bis 12:00 Uhr

Veranstaltungsort

online

Mindestteilnehmerzahl

3

Maximale Teilnehmerzahl

unbegrenzt

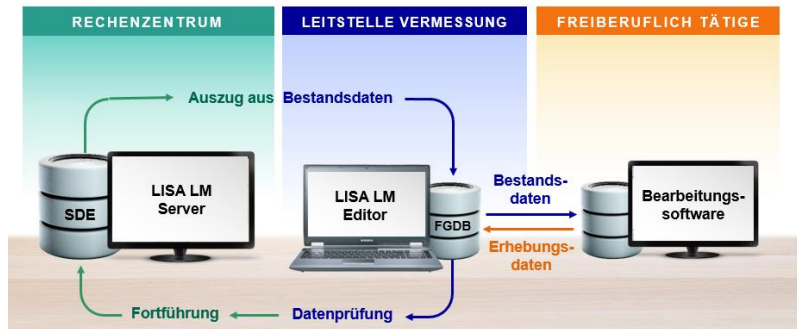
3.4.11 D11: Arbeitsprozess Bestandsdatenpflege

Zielgruppe

Leitstellen Vermessung und ggf. weitere an der Datenpflege beteiligte Fachleitstellen.

Inhalt

In diesem Modul werden einige der Schritte im Arbeitsprozesse zur Bestandsdatenpflege detailliert durchleuchtet. Es wird dabei ein Augenmerk auf den Datenaustausch und die Kommunikation mit dem FbT bzgl. der Bestands- und Erhebungsdaten gelegt. Verschiedene Szenarien im Arbeitsprozess der Bestandsdatenpflege werden dargestellt (mehrfache Datenlieferungen, Fortführung von Teillieferungen). Zudem werden Hintergrundprozesse bei Datenaustausch und-fortführung betrachtet (z.B. beim Erhebungsdatenimport und Umgang mit Zwischensicherungen) und es werden spezielle Einstellungen in der Software, die diese Prozesse beeinflussen, erläutert.



So werden die Kenntnisse aus den Grundlagen der Bearbeitungssysteme (Modul D1) und der Projektverwaltung (D2) vervollständigt damit eine Basis und Empfehlung für die Vorgehensweise bei der Bestandsdatenpflege gegeben werden.

Erforderliche Vorkenntnisse

Vor allem Kenntnisse aus den Modulen B2 und D1 sind wichtig. Insgesamt sind Grundkenntnisse des gesamten LISA-Systems von Vorteil.

Termine

21.07.2021 von 9:00 bis 12:30 Uhr

06.10.2021 von 9:00 bis 12:30 Uhr

Veranstaltungsort

online

Mindestteilnehmerzahl

3

Maximale Teilnehmerzahl

unbegrenzt

3.4.12 D12: Workshop Datenqualifizierung in LISA LM

Zielgruppe

Mitarbeiterinnen und Mitarbeiter in den Leitstellen, die mit der Datenmigration und -qualifizierung zu tun haben. Werden entsprechende Aufgaben ausgelagert, können die Inhalte auch für Ingenieurbüros interessant sein.

Inhalt

In diesem Workshop werden Korrekturen von Datenqualifizierungsfällen nach der Migration detailliert erläutert. Das beinhaltet die Interpretation der Migrationsprotokolle und die konkrete Durchführung der notwendigen Arbeitsschritte zur Bereinigung von Fehlern aus der LISA-Migration im LISA LM.

- detaillierte Behandlung der 10 wichtigsten Datenqualifizierungsfälle
- Abfrage von zusätzlichen, individuellem Datenqualifizierungsfällen der TN im Vorfeld des WS
- Bereitstellung von Video-Tutorials

Erforderliche Vorkenntnisse

LgBestMod, LISA Migration, LISA Bearbeitung (Grundlagen)

Termine

02.-03.08.2021 von 9:00 bis 12:00 Uhr und 13:00 bis 16:00 Uhr

17.-18.08.2021 von 9:00 bis 12:00 Uhr und 13:00 bis 16:00 Uhr

07.-08.09.2021 von 9:00 bis 12:00 Uhr und 13:00 bis 16:00 Uhr

27.-28.09.2021 von 9:00 bis 12:00 Uhr und 13:00 bis 16:00 Uhr

26.-27.10.2021 von 9:00 bis 12:00 Uhr und 13:00 bis 16:00 Uhr

16.-17.11.2021 von 9:00 bis 12:00 Uhr und 13:00 bis 16:00 Uhr

Veranstaltungsort

online

Mindestteilnehmerzahl

3

Maximale Teilnehmerzahl

6

3.5 Systempflege

Diese Schulungsmodule richten sich an die Personen, die in einem Land für die Pflege des LISA Systems verantwortlich sind. Das können örtliche Administratorinnen oder Administratoren sein, aber teilweise werden auch die Anwenderinnen und Anwender in den Leitstellen Aufgaben bei der Pflege des Systems übernehmen.

Dabei wird der Zeitraum nach der Installation eines Systems betrachtet. Die Installation selber wird nicht in diesen Schulungsmodulen besprochen.

3.5.1 S1: LISA Systempflege

Zielgruppe

Mitarbeiterinnen und Mitarbeiter in den Leitstellen mit der Aufgabe zur Pflege des LISA LM. Sollten einige Aufgaben an Administratoren ausgelagert sein, kann auch für diese der Besuch dieser Veranstaltung sinnvoll sein.

Inhalt

Das LISA LM ist ein komplexes Softwaresystem mit verteilter Infrastruktur. An verschiedenen Stellen können Einstellungen vorgenommen werden, um auf landesspezifische Besonderheiten einzugehen. Zudem müssen regelmäßig Arbeiten an der Datenbank ausgeführt werden (Stichwort Housekeeping), um die Performanz auf einem hohen Niveau zu halten.

Auch gibt es im Zusammenspiel der Komponenten und Maschinen des Systems gelegentlich Probleme, die durch gezielte Eingriffe gelöst werden können. Dafür wird auf den Umgang mit LISA LM Editor Administration und dem LM Server Admin eingegangen.

In der Regel sind für die Aufgaben keine administrativen Rechte erforderlich.

Erforderliche Vorkenntnisse

LISA Auskunft (Desktop), LISA Bearbeitung (Grundlagen)

Termine

02.11.2021 von 9:00 bis 12:30 Uhr

Veranstaltungsort

online

Mindestteilnehmerzahl

3

Maximale Teilnehmerzahl

unbegrenzt

3.5.2 S2: LISA LM Server

Zielgruppe

Mitarbeiterinnen und Mitarbeiter in den Leitstellen

Inhalt

Die Schulung umfasst voraussichtlich die folgenden Punkte:

- Systemarchitektur des LM Servers
- Einrichtung und Pflege
- Nutzung des LM Server Admin zur Auftragskontrolle und –verwaltung
- Problembehandlung in Bezug auf Aufträge
- Datenprüfungen mit dem LM Server Admin

Erforderliche Vorkenntnisse

LISA Bearbeitung (Grundlagen)

Termine

20.01.2022 von 9:00 bis 12:30 Uhr

Veranstaltungsort

online

Mindestteilnehmerzahl

3

Maximale Teilnehmerzahl

unbegrenzt

3.5.3 S3: LISA GIS Portal (Web-Auskunft Administration)

Zielgruppe

Anwenderinnen und Anwender in den Leitstellen Vermessung in den Bundesländern, in denen eine LISA Web-Auskunft eingesetzt wird.

Inhalt

Die Daten der Liegenschaftsbestandsdokumentation entfalten ihren Mehrwert bei möglichst breiter Nutzung. Daher sollen sie allen Anwendern in der Bauverwaltung eines Landes zur Verfügung gestellt werden. Die Hürde für die Anwenderinnen und Anwender ist am niedrigsten, wenn browserbasierte Kartendienste angeboten werden.

Mit dem GIS Portal ist es möglich, die Daten sehr anschaulich bereitzustellen. Das Veröffentlichen der Kartendienste und die Administration des GIS Portals werden in diesem Workshop erläutert.

- Grundlagen Web-GIS Architektur / Konzept des GIS Portals
- URM für das GIS Portal
- GIS Portal administrieren und konfigurieren
- ArcGIS Server Dienste erstellen und veröffentlichen
- Aufbau einer Web-Anwendung über den Mobile
- Nutzung des LISA Kartendokument Generators zur Vorbereitung eine LISA Web-Auskunft

Erforderliche Vorkenntnisse

ArcGIS Grundlagen, LISA Auskunft (Desktop)

Termine

18.01.2022 von 9:00 bis 17:00 Uhr (Achtung: Ganztagschulung)

Veranstaltungsort

online

Mindestteilnehmerzahl

3

Maximale Teilnehmerzahl

unbegrenzt

3.5.4 S4: LDV: Einrichtung / URM

Zielgruppe

Die für die Einrichtung und Nutzerverwaltung der LDV verantwortlichen Mitarbeiterinnen und Mitarbeiter in den LISA-Leitstellen der Länder

Inhalt

Die LISA Dokumentenverwaltung (LDV) wird mittlerweile von vielen Teilsystemen des LISA eingebunden. Dadurch muss bei der Einrichtung auf Gemeinsamkeiten der Fachinformationssysteme geachtet werden. Besonders wichtig ist aber auch die Benutzerverwaltung in Bezug auf Lese- und Schreibrechte an bestimmten Dokumentengruppen. Um diese Aufgabe problemlos erledigen zu können, ist ein Besuch dieser Veranstaltung notwendig.

Erforderliche Vorkenntnisse

Grundkenntnisse des gesamten LISA Systems sind von Vorteil.

Termine

Es sind bisher noch keine konkreten Termine geplant. Wenn Sie Interesse an dieser Veranstaltung haben, wenden Sie sich an die Geschäftsstelle LISA:

gs-lisa@nbl.niedersachsen.de

Veranstaltungsort

online

Mindestteilnehmerzahl

3

Maximale Teilnehmerzahl

unbegrenzt

3.5.5 S5: Layouts für LISA

Zielgruppe

Fortgeschrittene Benutzerinnen und Benutzer in den Leitstellen mit Systempflegeaufgaben

Inhalt

Mit der (LISA) LM Layoutsteuerung werden mit LISA Basis Layoutvorlagen in verschiedenen Formaten und zugehörige Legenden für die Aufbereitung von Karten und zugehörige Legenden ausgeliefert.

Es ist aber auch möglich, diese Layouts länderspezifisch anzupassen oder sich eigene zu erstellen. Sei es, um Design-Vorgaben vom Bundesland zu erfüllen oder Vorlagen für wiederkehrende Aufgaben zu erstellen.

Ebenso wird in dieser Schulung gezeigt, wie eigene Legendenvorlagen erstellt und eingebunden werden können. Das kann sinnvoll sein, wenn landesspezifische Fach- und Themenpläne in das LISA LM eingebunden werden.

Erforderliche Vorkenntnisse

ArcGIS Grundlagen, LISA Auskunft (Desktop)

Termine

08.11.2021 von 9:00 bis 12:30 Uhr

Veranstaltungsort

online

Mindestteilnehmerzahl

3

Maximale Teilnehmerzahl

unbegrenzt

3.5.6 S6: Präsentationssteuerung erweitern

Zielgruppe

Fortgeschrittene Benutzerinnen und Benutzer in den Leitstellen mit Systempflegeaufgaben.
Interessant für Länder, die eigene Fach- und Themenpläne einbinden möchten.

Inhalt

Mit dem LISA LM werden alle Fachpläne gemäß BFR LBestand ausgeliefert. Zusätzlich ist eine Hand voll Themenpläne integriert. In dieser Schulung wird gezeigt, wie eigene Fachpläne oder Themenpläne mit landes- oder fachspezifischen Anforderungen erzeugt und in das LISA LM eingebunden werden können.

Erforderliche Vorkenntnisse

ArcGIS Grundlagen, LISA Auskunft (Desktop)

Termine

25.11.2021 von 9:00 bis 12:30 Uhr

Veranstaltungsort

online

Mindestteilnehmerzahl

3

Maximale Teilnehmerzahl

unbegrenzt

3.6 LISA Anwenderforum

Zielgruppe

LISA Anwender in der Bauverwaltung der Länder.

Inhalt

Das LISA Anwenderforum wird als offene Fragestunde etabliert. Die Inhalte werden durch die Anwender vorgegeben. Die Anwender können ihre Fragen oder Probleme dabei auch gerne demonstrieren. Zudem werden aktuelle Fälle aus der Anwenderbetreuung besprochen.

Es werden immer ein Anwenderbetreuer und ein Entwickler anwesend sein, um Fragen zu beantworten.

Erforderliche Vorkenntnisse

Grundlagen LgBestMod, ArcGIS und LISA LM

Termine

Jeder 1. Freitag im Monat, der kein Feiertag ist.

Termine 2021:

06.08.2021

03.09.2021

01.10.2021

05.11.2021

03.12.2021

Start ist um 10 Uhr. Geplant ist zunächst eine Dauer von bis zu 2 Stunden.

Veranstaltungsort

online

<https://www.gotomeet.me/RMK/lisa-anwenderforum>

Zugangscode: 567-418-957

Mindestteilnehmerzahl

1

Maximale Teilnehmerzahl

Unbegrenzt

4 FIS Abwasser

4.1 Anmeldung

Anmeldung über die Geschäftsstelle LISA:

Jeannette Belitz



GS-LISA@nbl.niedersachsen.de



0511/76351-304

Geben Sie bei der Anmeldung bitte die gewünschten Schulungsmodule mit Kapitelnummer und Datum der Durchführung an.

Bei Webinaren werden Anmeldungen bis eine Woche vor dem Schulungstermin angenommen.
Bei Präsenzs Schulungen werden Anmeldungen bis 3 Wochen vor Schulungsbeginn angenommen.

4.2 A1: FIS Abwasser BS für LISA LM

Zielgruppe

Leitstellen Abwasser und Bearbeiter des FIS Abwasser

Inhalt

Ziel des Workshops ist es, die neuen Werkzeuge des FIS Abwasser (insbesondere im LISA LM) für das FIS Abwasser vorzustellen und den Workflow der Datenbereitstellung zu vermitteln.

Schwerpunkte der Schulung sind:

- Umgang mit dem LISA LM Editor - Explorer aus Abwassersicht
 - Projektart „ABW Bearbeitung“
 - Ordnungseinheiten im Explorer
 - Datenübergabe an BaSYS
- LISA LM Editor – ArcMap
 - Umgang mit Ordnungseinheiten (Anlegen, Zuordnen, Selektion)
- Funktionen FIS Abwasser BS
 - Bezeichnungen übernehmen oder neu vergeben

Erforderliche Vorkenntnisse

Keine besonderen Vorkenntnisse notwendig

Termine

Derzeit keine Termine geplant

Sollten Sie spezielle Terminwünsche haben, so wenden Sie sich an die Geschäftsstelle LISA:

gs-lisa@nbl.niedersachsen.de

Veranstaltungsort

online

Mindestteilnehmerzahl

3

Maximale Teilnehmerzahl

unbegrenzt

4.3 A2: Migration von Abwasserdaten

Zielgruppe

Leitstellen Abwasser und Bearbeiter des FIS Abwasser

Inhalt

Ziel des Workshops ist es den standardisierten Weg der Übernahme der Daten aus GEO Kanal / INKA in LISA LM 2020 / 2021 und BaSYS zu vermitteln.

Im Rahmen der Schulung wird vermittelt, wie die Daten aus GEO Kanal/INKA in das neue System überführt werden und welche Schritte gezielt durchzuführen sind. Konkret werden 3 Schritte präsentiert:

- Übergabe der Grafikdaten
- Übergabe der Sachdaten
- Zusammenführen der Grafik- und Sachdaten

Aufgrund der Durchführung der Veranstaltung als Videokonferenz sind praktische Übungen für die einzelnen Teilnehmer*innen nicht vorgesehen. Eine parallele Reproduktion der gezeigten Funktionen in den lokalen Installationen der Leitstellen ist aufgrund der zeitlichen Planung (Dauer) der Schulung nicht empfehlenswert.

Erforderliche Vorkenntnisse

Kenntnisse der LISA LM Umgebung und der Software BaSYS sind empfehlenswert.

Termine

15.09.2021 von 09:00 bis 12:30 Uhr

Weitere Termine geplant. Sollten Sie spezielle Terminwünsche haben, so wenden Sie sich an die Geschäftsstelle LISA: gs-lisa@nbl.niedersachsen.de

Veranstaltungsort

online

Mindestteilnehmerzahl

3

Maximale Teilnehmerzahl

unbegrenzt

5 FIS BoGwS / KMR

5.1 Anmeldung

Anmeldung über die Geschäftsstelle LISA:

Jeannette Belitz



GS-LISA@nbl.niedersachsen.de



0511/76351-304

Geben Sie bei der Anmeldung bitte die gewünschten Schulungsmodule mit Kapitelnummer und Datum der Durchführung an.

Bei Webinaren werden Anmeldungen bis eine Woche vor dem Schulungstermin angenommen.
Bei Präsenzs Schulungen werden Anmeldungen bis 3 Wochen vor Schulungsbeginn angenommen.

5.2 BGW1: Bearbeitungssystem BS BoGwS/KMR

Zielgruppe

Leitstellen BoGwS/KMR (INSA führende Stellen) / LISA Leitstellen Vermessung

Inhalt

Ziel dieses Moduls ist es, den Teilnehmer*innen die Funktionsweise und Bedienung des BS BoGwS/KMR zu vermitteln. Hierbei spielt das Zusammenspiel mit den Daten im Informationssystem BoGwS/KMR (INSA) eine zentrale Rolle, da im INSA die Geometrie- und Fachdaten zu den bearbeiteten Objekten aus den Fachbereichen Boden- und Grundwasserschutz und Kampfmittelräumung „primär“ erhoben und gepflegt werden. Im Einzelnen werden folgende Themen behandelt:

- Einordnung des Bearbeitungssystems BS BoGwS / KMR im Gesamtkonzept des LISA LM
- Grundkonzept der auszugsbasierten Fortführung (mit interner Bearbeitung)
- Grundlegende Funktionsweise des BS BoGwS/KMR
- Integration in das LISA Basissystem (z.B. Themenpläne in der Präsentationssteuerung, Fachlegenden in der Layoutsteuerung)
- Demonstration der Standardanwendungsfälle des BS „Schritt für Schritt“
- Spezielle Datenkonstellationen und damit verbundene Anwendungsfälle

Aufgrund der Durchführung der Veranstaltung als Videokonferenz sind praktische Übungen für die einzelnen Teilnehmer*innen nicht vorgesehen. Eine parallele Reproduktion der gezeigten Funktionen in den lokalen Installationen der Leitstellen ist aufgrund der zeitlichen Planung (Dauer) der Schulung nicht empfehlenswert. Die Entwicklungsstelle für das FIS BoGwS/KMR bietet für diesen Zweck aber die Möglichkeit der separaten Unterstützung per Fernwartung über die bestehenden Werkzeuge (z.B. WebEx, GoToMeeting) an.

Erforderliche Vorkenntnisse

Empfohlen: Module B1 ArcGIS für LISA (siehe 3.2.1) und B2 LISA Auskunft Desktop (siehe 3.2.2)

Hilfreich: Module D1 Grundlagen LISA Bearbeitung (siehe 3.4.1) und D2 Projektverwaltung im LM Explorer (siehe 3.4.2)

Termine

16.09.2021 von 9:00 bis 12:30 Uhr

09.11.2021 von 9:00 bis 12:30 Uhr

Weitere Schulungen sind vorgesehen, aber noch nicht fest terminiert. Sollten Sie spezielle Terminwünsche haben, so wenden Sie sich bitte an die Geschäftsstelle LISA: gs-lisa@nlbl.niedersachsen.de

Veranstaltungsort

online

Mindestteilnehmerzahl

3

Maximale Teilnehmerzahl

unbegrenzt

6 FIS POL

6.1 Anmeldung

Anmeldung über GeoInformation Bremen:

Ihno Kühl



ihno.kuehl@geo.bremen.de



0421/361-59348

Geben Sie bei der Anmeldung bitte die gewünschten Schulungsmodule mit Kapitelnummer und Datum der Durchführung an.

Bei Webinaren werden Anmeldungen bis eine Woche vor dem Schulungstermin angenommen.
Bei Präsenzsulungen werden Anmeldungen bis 3 Wochen vor Schulungsbeginn angenommen.

6.2 POL1: Auskunftssystem POL (AS POL) für Neulinge und Auffrischer

Zielgruppe

Nutzer*innen des AS POL in der Bauverwaltung (BdE,FfE), Bundeswehr (POL, ÖrABw), BImA (VA) oder FBG, Neulinge und Auffrischer

Inhalt

Ziel dieses Moduls ist es, den Teilnehmer*innen die Funktionsweise und Bedienung des AS POL und die Nutzung der Daten der zentralen POL-Datenbank zu vermitteln. Dies beinhaltet die Bedienung aller Komponenten des AS POL und das Kennenlernen der wesentlichen Daten, also

- der Karte mit den POL-relevanten LISA-Geodaten sowie die POL-spezifischen GIS-Funktionen des LM POL basierend auf LM Auskunft / LMView,
- der Sachdatenanwendung POL (SD POL) der zentralen POL-Datenbank mit den weiterführenden POL-Sachdaten, den zug. Sachdatenfunktionen und dem Sachdaten-Navigator,
- die LISA-Dokumentverwaltung der zentralen POL-Datenbank (LDV POL) mit den POL-relevanten Dokumenten, deren Attribute, Beziehungen und Verknüpfungen,
- die Übersichtskarte Deutschland für das FIS POL (ÜK POL).

Bei Durchführung der Veranstaltung als Videokonferenz vollziehen die Teilnehmer*innen die vorgeführten Schulungsinhalte auf ihren eigenen Rechnern mit ihren eigenen Daten nach. Falls schreibende Übungen auf den Sachdaten oder Dokumenten durchgeführt werden, ist von der Produktionsdatenbank der ZPOLDB auf eine Schulungsdatenbank umzuschalten.

Erforderliche Vorkenntnisse

Hilfreich: Module B1 ArcGIS für LISA (siehe 3.2.1) und B2 LISA Auskunft Desktop (siehe 3.2.2)

Termine

06.+ 07.07.2021 von 8:00 bis 12:00 Uhr

Weitere Schulungen sind vorgesehen, aber noch nicht terminiert.

Veranstaltungsort

online

Mindestteilnehmerzahl

3

Maximale Teilnehmerzahl

unbegrenzt

6.3 POL2: Bearbeitungssystem POL (BS POL) Grundlagen

Zielgruppe

Nutzer*innen des BS POL in der LISA Leitstelle POL der Bauverwaltung (BdE)

Inhalt

Ziel dieses Moduls ist es, den Teilnehmer*innen die Funktionsweise und Bedienung des BS POL zu vermitteln. Dies beinhaltet die Bedienung aller Komponenten des BS POL und das Kennenlernen der wesentlichen Daten, also

- der Karte mit den POL-relevanten LISA-Geodaten gemäß LgBestMod 1.1. sowie die POL-spezifischen GIS-Funktionen des LM POL basierend auf LM Bearbeitung / LMEditor,
- der Sachdatenanwendung POL (SD POL) der zentralen POL-Datenbank mit den weiterführenden POL-Sachdaten, den zug. Sachdatenfunktionen und dem Sachdaten-Navigator,
- die LISA-Dokumentverwaltung der zentralen POL-Datenbank (LDV POL) mit den POL-relevanten Dokumenten, deren Attribute, Beziehungen und Verknüpfungen,

Im Zuge der aktuellen Einführung des neuen Bearbeitungssystem POL liegt der Schwerpunkt zunächst auf dem Erlernen der POL-spezifischen GIS-Funktionen im LM POL im Zusammenspiel mit den zugrundeliegenden Funktionen des LISA LM (Editor, Explorer, Server) und der Kenntnis der POL-relevanten Fachklassen im LgBestMod. Dazu zählen u.a. folgenden Inhalte:

- Grundkonzept der auszugsbasierten Fortführung (mit interner Bearbeitung)
- Grundlegende Funktionsweise des BS POL
- Starten des BS POL vom Desktop und aus dem LMExplorer
- Einbinden der pipelinebegleitenden ALKIS-Daten eines Bundeslandes als ALKIS-FGDB
- Prüfungen
- Leitungsstatus auslesen aus SD POL, Leitungsstatus setzen
- Objektbildungsfunktionen
- Sachdatenanschluss
- Erzeugen, Verändern oder Löschen von POL-spezifischen Objekten und deren Attribute mit oder ohne Sachdatenanschluss

Bei Durchführung der Veranstaltung als Videokonferenz vollziehen die Teilnehmer*innen die vorgeführten Schulungsinhalte auf ihren eigenen Rechnern mit ihren eigenen Daten nach. Falls schreibende Übungen auf den Sachdaten oder Dokumenten durchgeführt werden, ist von der Produktionsdatenbank der ZPOLDB auf eine Schulungsdatenbank umzuschalten.

Aus dem gesamten Funktionsumfang des BS POL werden derzeit die vordringlichen und aufeinander aufbauenden Themen(komplexe) herausgegriffen und zu den Schulungsterminen den TeilnehmerInnen nacheinander vermittelt. Dabei wird Kenntnisstand der TeilnehmerInnen und Fortschritt der Einführung des BS POL in der jeweiligen LtSt POL berücksichtigt.

Erforderliche Vorkenntnisse

Empfohlen: G2 LgBestMod Einführung (siehe 2.3), D1 Grundlagen LISA Bearbeitung (siehe 3.4.1) und D2 Projektverwaltung im LM Explorer (siehe 3.4.2)

Hilfreich: Module B1 ArcGIS für LISA (siehe 3.2.1), POL1 AS POL für Neulinge

Termine

17.06.2021 von 9:00 bis 12:00 Uhr und 13:00 bis 15:00 Uhr

18.06.2021 von 9:00 bis 12:00 Uhr

20.07.2021 von 9:00 bis 12:00 Uhr und 13:00 bis 15:00 Uhr

Weitere Schulungen sind vorgesehen, aber noch nicht terminiert.

Veranstaltungsort

online

Mindestteilnehmerzahl

3

Maximale Teilnehmerzahl

unbegrenzt

Weiterführende Themenkomplexe, die künftig als eigene Module angeboten werden:

- Betroffenheitsberechnung – Verschneidung der Schutzstreifen mit den Flurstücken
- Lokalisieren von Verifikationsstellen aus Molchungsuntersuchungen
- Erfassung von Kreuzungen und Kreuzungsverträgen
- Erfassen von KKS-Schutzstromanlagen

6.4 FIS POL Forum

Zielgruppe

Nutzer*innen des FIS POL in der Bauverwaltung (BdE,FfE), Bundeswehr (POL, ÖrABw), BImA (VA) oder FBG, Interessierte, Gäste, externe Experten und Vortragende

Inhalt

Das FIS POL Forum dient den Nutzer*innen des FIS POL seit Dezember 2020 als kurzes regelmäßiges Online-Treffen zum FIS POL zum Informations- und Erfahrungsaustausch. Dabei werden neben Impulsvorträgen zu aktuellen Themen vor allem auch praktische Beispiele, ausgewählte Funktionen, Tipps & Tricks und Fragen der Nutzer*innen behandelt. Die Themenvorschläge werden kontinuierlich oder im Vorfeld von den Nutzer*innen gemeldet.

Erforderliche Vorkenntnisse

keine

Termine

08.Juli 2021

09.September 2021

11.November 2021

09.Dezember 2021

13.Januar 2022

Veranstaltungsort

Online

Einladung mit Teilnahme-Link wird im Vorfeld per Email versendet.

Mindestteilnehmerzahl

1

Maximale Teilnehmerzahl

Unbegrenzt